

ОПШТИНА БАБУШНИЦА

ТРЕЋЕ ИЗМЕНЕ И ДОПУНЕ ПЛАНА ГЕНЕРАЛНЕ РЕГУЛАЦИЈЕ БАБУШНИЦА

ЛЕГЕНДА:

- | | |
|--|---|
| | ЛОКАЦИЈЕ ТРЕЋИХ ИЗМЕНА И ДОПУНА
ПР-А БАБУШНИЦЕ |
| | ГРАНИЦА ГРАЂЕВИНСКОГ ПОДРУЧЈА |
| | ГРАНИЦА УРБАНИСТИЧКЕ ЦЕЛИНЕ |
| | ОЗНАКА ЦЕЛИНЕ |
| | РЕГУЛАЦИОНА ЛИНИЈА КОЈА СЕ
ПОКЛАПА СА КАТАСТРОМ |
| | РЕГУЛАЦИОНА ЛИНИЈА КОЈА СЕ НЕ
ПОКЛАПА СА КАТАСТРОМ |
| | РЕГУЛАЦИОНА ЛИНИЈА ВОДОТОВОКА |
| | КОЛОВОЗ |
| | ЗОНА ЗАШТИТЕ ДАЛЕКОВОДА 35kV |

ГРАЂЕВИНСКО ПОДРУЧЈЕ

ПОВРШИНЕ ЈАВНЕ НАМЕНЕ




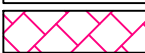

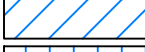
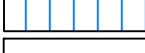

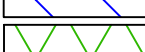
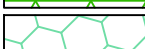
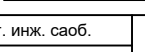
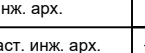
САОБРАЋАЈНИЦЕ И САОБРАЋАЈНЕ ПОВРШИНЕ

- Саобраћајнице
- АУТ
- Аутобуска станица
- Колско-пешачки прилаз

КОМУНАЛНЕ ДЕЛАТНОСТИ

- | | |
|------------------------|---|
| | Гробље |
| | Пијаца |
| | Трафостаница |
| | Црпна станица |
| | Електродистрибуција |
| | Постројење за пречишћавање
отпадних вода |
| | Рециклажно двориште |
| ЗЕЛЕНЕ ПОВРШИНЕ | |
| | Парковско зеленило |
| | Парк са теренима
за мале спортове и дечија игралишта |
| | Заштитно зеленило |
| | Заштитно зеленило (клизиште) |
| | Водене површине и водно земљиште |

ПОВРШИНЕ ОСТАЛЕ НАМЕНЕ

- | | |
|---|------------------------------|
|  | СТАНОВАЊЕ |
|  | Становање средњих густина |
|  | Становање умерених густина |
|  | Становање ниских густина |
|  | ПОСЛОВНО-СТАМБЕНА ЗОНА |
|  | ПОСЛОВНА И РАДНА ЗОНА |
|  | Индустрија и радна зона |
|  | Пословно-производни комплекс |
|  | Пословање |
|  | Сајам |
|  | ВЕРСКИ ОБЈЕКАТ |
|  | ЗАШТИТНО ЗЕЛЕНИЛО |

ANDZOR engineering d.o.o.
društvo za projektovanje, urbanizam i ekologiju

Ive Andrića 13, Novi Sad

同

1000

Abstract

1995

and/or

ENGINEERING

1. *Journal of the American Medical Association*, 2000; 284: 2689-2694.

ДАТУМ: Јул 2025. год

ДИРЕКТОР:	Зоран Вукадиновић, маг. инж. саоб.	НОСИЛАЦ ИЗРАДЕ ПЛАНА:
-----------	------------------------------------	-----------------------

ОДГ. УРБАНИСТА:	Марија Станковић, дип. инж. арх.	Општинска управа општине Бабушница
-----------------	----------------------------------	------------------------------------

САРАДНИЦИ:	Смиљана Драгићевић, маг. инж. арх. Слађана Стојић, маг. др. арх.	ЛОКАЦИЈА:	Општина Бабушница Копарова улица, Општина Бабушница
------------	---	-----------	--

Јован Павловић, маг. пр. план.

НАЗИВ ПЛАНА:	МП:
--------------	-----

ТРЕЋЕ ИЗМЕНЕ И ДОПУНЕ

ПЛАНА ГЕНЕРАЛНЕ РЕГУЛАЦИЈЕ БАБУШНИЦЕ

НАЗИВ ЦРТЕЖА:	БРОЈ ЦРТЕЖА:
---------------	--------------

ГРАНИЦА ПЛАНА И ПЛАНИРАНОГ ГРАЂЕВИНСКОГ ПОДРУЧЈА

СА ПРЕТЕЖНОМ НАМЕНОМ ПОВРШИНА
(БЕТАБ, ИЗМЕНА И ПОБУЊА С. 2 И 10)

(ДЕТАЉ ИЗМЕНА И ДОПУНА 2, 9 И 10)		-----
РАЗМЕР: D=1:1000	БРОЈ ЛИСА/ЛИСТА: ЛБД-1510/01	

РАЗМЕР: P=1:1000	БРОЈ ЕЛАБОРАТА: III P-1516/24		
------------------	-------------------------------	--	--